



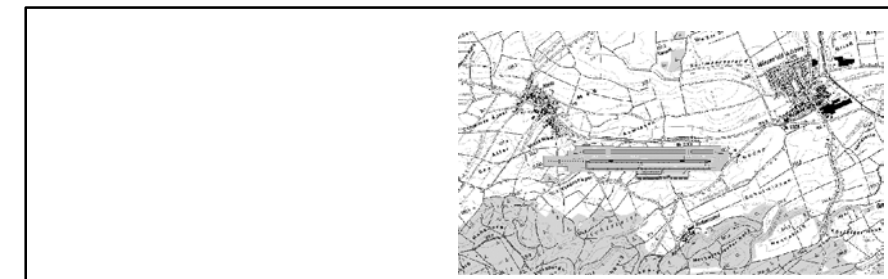


-  Bautechnologische Grenze
-  Zu erwerbende Flächen
-  Vorübergehend in Anspruch zu nehmende Flächen (Bauphase)
-  Dauerhaft zu beschränkende Flächen



Vorhaben <b>Planfeststellung          Neubau Verkehrslandeplatz Coburg</b>																	
Planinhalt Grunderwerbsplan	Plannummer: 5.8.3  Blatt 1                      Index 00																
Planart Gemarkung Neida / Gemarkung Meeder / Gemarkung Wiesenfeld	Maßstab 1 : 2000																
Planverfasser Nürnberg, 16.10.2014																	
Grundlage Geobasisdaten aus dem Liegenschaftskataster Vermessungsamt Coburg	<table border="1"> <thead> <tr> <th></th> <th>Datum</th> <th>Zeichen</th> </tr> </thead> <tbody> <tr> <td>Bearbeiter</td> <td>09.10.2014</td> <td>bui</td> </tr> <tr> <td>Gezeichnet</td> <td>09.10.2014</td> <td>bui</td> </tr> <tr> <td>Geprüft</td> <td>16.10.2014</td> <td>kel</td> </tr> </tbody> </table>		Datum	Zeichen	Bearbeiter	09.10.2014	bui	Gezeichnet	09.10.2014	bui	Geprüft	16.10.2014	kel	<table border="1"> <tbody> <tr> <td>Geprüft</td> <td></td> </tr> </tbody> </table>		Geprüft	
	Datum	Zeichen															
Bearbeiter	09.10.2014	bui															
Gezeichnet	09.10.2014	bui															
Geprüft	16.10.2014	kel															
Geprüft																	
Vorhabensträger  Projektgesellschaft Verkehrslandeplatz Coburg mbH, Hahnweg 139, 96450 Coburg Coburg, den 28.10.2014	<table border="1"> <tbody> <tr> <td>festzustellender Plan</td> <td></td> </tr> <tr> <td>nachrichtlicher Plan</td> <td></td> </tr> <tr> <td>Anlage Nr. 5.8.3</td> <td></td> </tr> </tbody> </table>			festzustellender Plan		nachrichtlicher Plan		Anlage Nr. 5.8.3									
festzustellender Plan																	
nachrichtlicher Plan																	
Anlage Nr. 5.8.3																	