





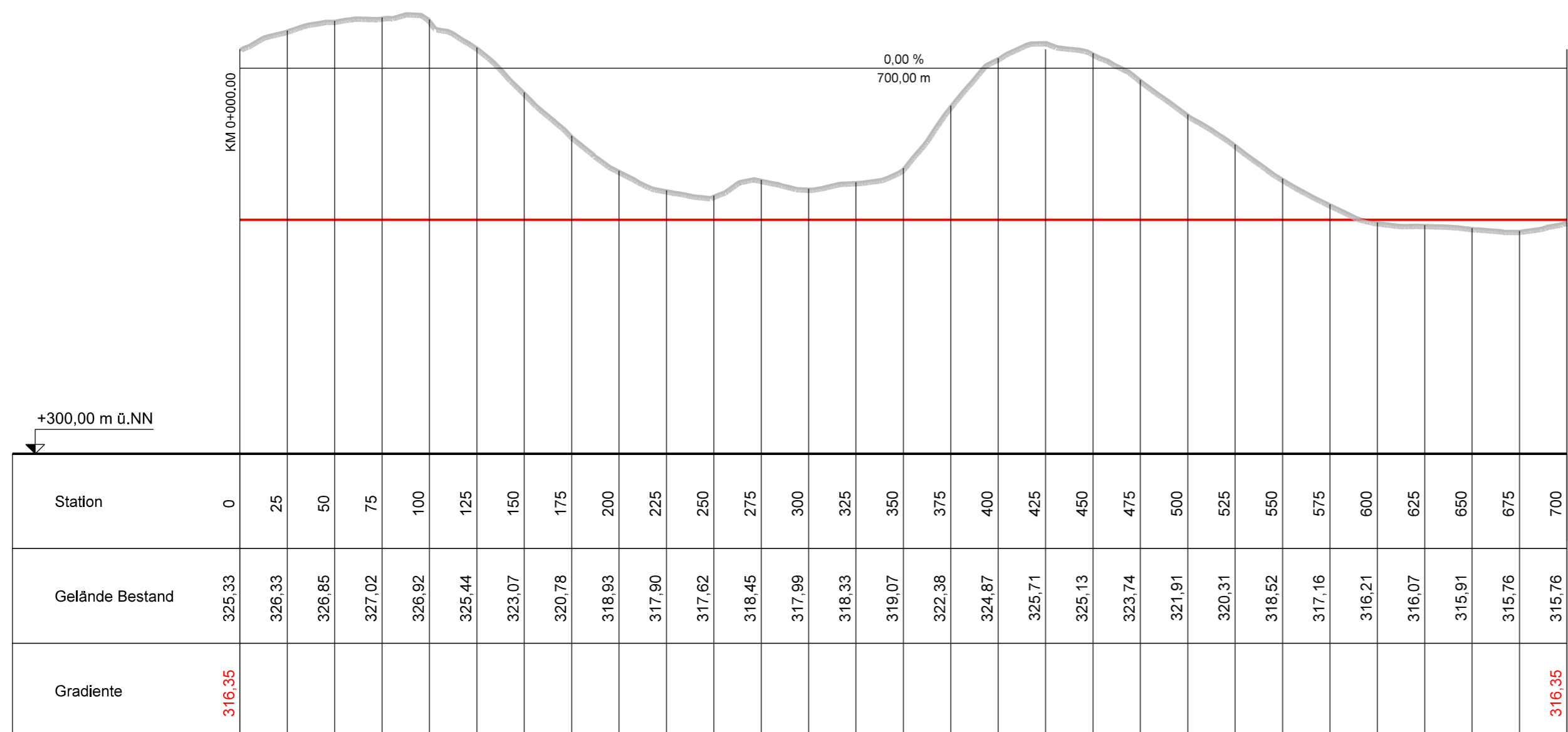
Motorfluggrasbahn

In diesem Plan festzustellen

-  Gradiente
-  Höhenkote

Nachrichtliche Darstellung

-  Bestandsgelände
-  Gradientenneigung, Gradientenlänge



Vorhaben Planfeststellung Neubau Verkehrslandeplatz Coburg																		
Planinhalt Gradiente Motorfluggrasbahn		Plannummer 3.2.8																
Planart Längsschnitt		Blatt 1 Index -- Maßstab 1:2.500 / 250																
Planverfasser Stuttgart, 17.10.2014 i.v. H. U.		ARGE VLP CO FICHTNER Sauerwiesstraße 3 70191 Stuttgart Telefon +49 711 8995-020 Fax +49 711 8995-030 Landschaft planen + bauen																
Grundlage DGM10 des Landesvermessungsamtes Bayern		<table border="1"> <thead> <tr> <th></th> <th>Datum</th> <th>Zeichen</th> </tr> </thead> <tbody> <tr> <td>Bearbeiter</td> <td>22.08.2014</td> <td>Rupp</td> </tr> <tr> <td>Gezeichnet</td> <td>22.08.2014</td> <td>Rupp</td> </tr> <tr> <td>Geprüft</td> <td>22.08.2014</td> <td>Schindler</td> </tr> <tr> <td>Geprüft</td> <td>13.10.2014</td> <td>Geißler</td> </tr> </tbody> </table>			Datum	Zeichen	Bearbeiter	22.08.2014	Rupp	Gezeichnet	22.08.2014	Rupp	Geprüft	22.08.2014	Schindler	Geprüft	13.10.2014	Geißler
	Datum	Zeichen																
Bearbeiter	22.08.2014	Rupp																
Gezeichnet	22.08.2014	Rupp																
Geprüft	22.08.2014	Schindler																
Geprüft	13.10.2014	Geißler																
Vorhabensträger Projektgesellschaft Verkehrslandeplatz Coburg mbH, Hahnweg 139, 96450 Coburg Coburg, den 28.10.2014		festzustellender Plan nachrichtlicher Plan Anlage Nr. <div style="text-align: right; font-size: 24pt; font-weight: bold;">3.2.8</div>																