





# Start-/Landebahn

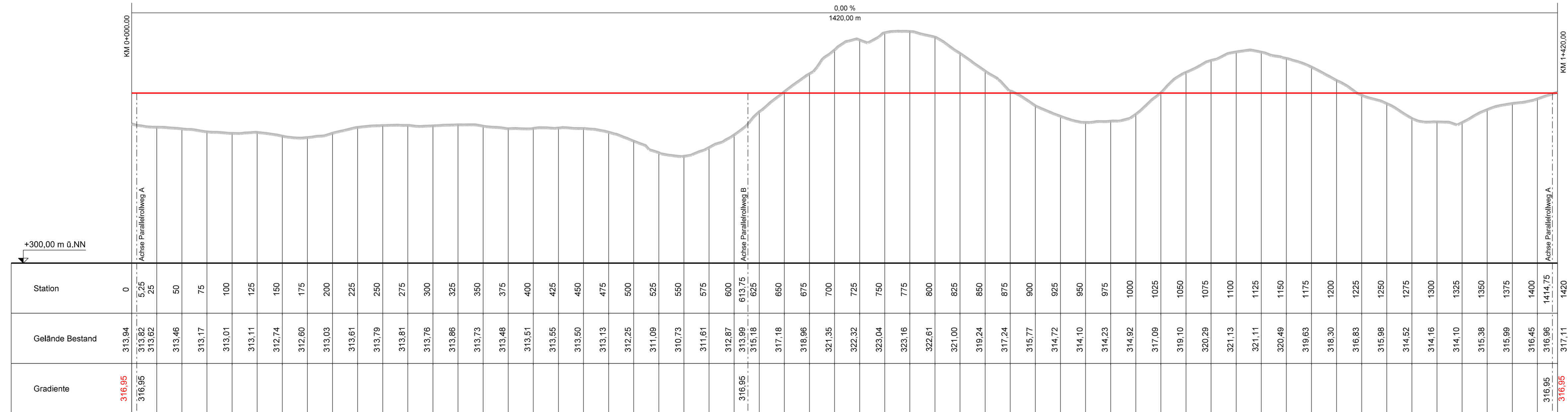
In diesem Plan festzustellen


0099

-  Gradiente
-  Höhenkote

Nachrichtliche Darstellung

-  Bestandsgelände
-  Gradientenneigung, Gradientenlänge



Vorhaben <b>Planfeststellung                  Neubau Verkehrslandeplatz Coburg</b>		Projektgesellschaft <b>Verkehrslandeplatz                  Coburg</b>	
Planinhalt <b>Gradiente Start-/Landebahn</b>	Plannummer <b>3.2.6</b>	Blatt 1 Index --	
Planart <b>Längsschnitt</b>	Maßstab <b>1:2.500 / 250</b>		
Planverfasser Stuttgart, 17.10.2014 i.v.H. 	ARGE VLP CO <b>FICHTNER</b> Landschaft planen + bauen	Datum 22.08.2014	Zeichen Rupp
Grundlage DGM10 des Landesvermessungsamtes Bayern	Gezeichnet 22.08.2014 Geprüft 22.08.2014	Geprüft 13.10.2014	Schindler Geißler
Vorhabensträger Projektgesellschaft Verkehrslandeplatz Coburg mbH, Hahnweg 139, 96450 Coburg Coburg, den 28.10.2014	festzustellender Plan nachrichtlicher Plan Anlage Nr. <b>3.2.6</b>	